


Утверждаю:
Заведующий МБДОУ «Детский сад № 77»
М.В.Зубаирова
Приказ № 60-ОД от 19.12.2023



ПАСПОРТ ДОСТУПНОСТИ ОБЪЕКТА СОЦИАЛЬНОЙ ИНФРАСТРУКТУРЫ СВЕРДЛОВСКОЙ ОБЛАСТИ

№ 2


"19" декабря 2023 г.

1. Общие сведения об объекте

- 1.1. Вид (наименование) объекта: объект образования, Муниципальное бюджетное дошкольное образовательное учреждение-детский сад № 77
- 1.2. Полный почтовый адрес объекта 620142, Свердловская область г.Екатеринбург, ул. Фрунзе, д.36А
- 1.3. Сведения о размещении объекта:
отдельно стоящее здание 2 этажа, 1578,7 кв.м,
наличие прилегающего земельного участка (да, нет), 6435 кв. м
- 1.4. Год постройки здания 1937г., последнего капитального ремонта 1994г.
- 1.5. Дата предстоящих плановых ремонтных работ: текущего не планируется, Капитального не планируется.
- 1.6. Сведения об организации, расположенной на объекте
 - 1.6.1. Наименование организации, расположенной на объекте:
полное наименование (по учредительным документам) Муниципальное бюджетное дошкольное образовательное учреждение - детский сад № 77
сокращенное наименование (по учредительным документам) МБДОУ – детский сад №77
 - 1.6.2. Юридический адрес организации, телефон, электронная почта 620142, Свердловская область г. Екатеринбург, ул. Фрунзе, д.36А, тел.(343)257-27-09, mdou77@eduekb.ru
 - 1.6.3. Основание для пользования объектом (оперативное управление, аренда, собственность) оперативное управление.
 - 1.6.4. Форма собственности (государственная, негосударственная)
государственная.
 - 1.6.5. Вышестоящая организация (наименование): Департамент образования Администрации города Екатеринбурга
 - 1.6.6. Юридический адрес вышестоящей организации, телефон, электронная почта: 620014, г. Екатеринбург, пр. Ленина 24а тел.+7(343)304-12-51, e-mail- eduekb@ekadm.ru

2. Характеристика деятельности организации на объекте (по обслуживанию населения)

- 2.1. Сфера деятельности (социальная защита, занятость, здравоохранение, образование, культура, информация и связь, транспорт, физическая культура и спорт)- Образование
- 2.2. Категории обслуживаемого населения по возрасту: (дети, взрослые, все возрастные категории) - дети в возрасте от 2 месяцев до прекращения образовательных отношений.
- 2.3. Категории обслуживаемых инвалидов (инвалиды, передвигающиеся на креслах-колясках, инвалиды с нарушением опорно-двигательного аппарата, инвалиды с нарушением зрения, инвалиды с нарушением слуха, инвалиды с умственными нарушениями) - нет
- 2.4. Виды услуг - образовательные
- 2.5. Форма оказания услуг: (на объекте, с длительным пребыванием, с проживанием, на дому, дистанционно)- на объекте
- 2.6. Плановая мощность:



посещаемость (количество обслуживаемых граждан в день)- 200;

местимость 200;

пропускная способность 200

2.7. Участие в исполнении индивидуальной программы реабилитации или абилитации инвалида, ребенка-инвалида (да, нет) – нет.

3. Состояние доступности объекта и предоставляемых на нем услуг

3.1. Путь следования к объекту пассажирским транспортом (описать маршрут движения с использованием пассажирского транспорта) - автобус №36, 077; троллейбус № 1,5,6,9,11,14,15,20 остановка – трамвайный парк.

наличие адаптированного пассажирского транспорта к объекту – да.

3.2. Путь к объекту от ближайшей остановки пассажирского транспорта:

3.2.1. Расстояние до объекта от остановки транспорта - 130 метров.

3.2.2. Время движения (пешком) 7 минут.

3.2.3. Наличие выделенного от проезжей части пешеходного пути (да,нет)- Да.

3.2.4. Перекрестки (нерегулируемые, регулируемые, со звуковой сигнализацией, таймером, нет – нерегулируемые, регулируемые.

3.2.5. Информация на пути следования к объекту (акустическая, тактильная, Визуальная, нет) – нет.

3.2.6. Перепады высоты на пути (съезды с тротуара) (нет/есть(описать))

- есть. Имеется многочисленные неровности дорожного покрытия. По пути движения от остановки транспорта имеются ямы высотой до 10 см.

Их обустройство для инвалидов, передвигающихся на креслах-колясках (нет/есть (описать))- да.

Имеется занижение бордюрного камня.

3.3. Организация доступности объекта и предоставляемых на нем услуг для инвалидов

N строки	Категория инвалидов (вид нарушения)	Вариант организации доступности объекта (формы обслуживания) <*>
1	Все категории инвалидов и маломобильных групп населения <***>	A
2	в том числе инвалиды:	
3	передвигающиеся на креслах-колясках	A
4	с нарушениями опорно-двигательного аппарата	A
5	с нарушениями зрения	A
6	с нарушениями слуха	A
7	с умственными нарушениями	A

<*> С учетом СП 35-101-2001, СП 31-102-99;

<*> указывается один из вариантов ответа: "А" (доступность всех зон и помещений - универсальная); "Б" (специально выделенные для инвалидов участки и помещения); "ДУ" (дополнительная помощь сотрудника, услуги на дому, дистанционно); "Нет" (не организована доступность);

<***> указывается худший из вариантов ответа.

3.4. Состояние доступности основных структурно-функциональных зон

N п/п	Основные структурно-функциональные зоны	Состояние доступности для основных категорий инвалидов <*>					
		К для передвигающихся на креслах-колясках	О с другими нарушениями опорно-двигательного аппарата	С с нарушениями зрения	Г с нарушениями слуха	У с умственными нарушениями	Для всех категорий маломобильных групп населения <***>
1	2	3	4	5	6	7	8
1.	Территория, прилегающая к зданию (участок)	ДУ	ДУ	ДУ	ДУ	ДУ	ДУ
2.	Вход (входы) в здание	ДУ	ДУ	ДУ	ДУ	ДУ	ДУ
3.	Путь (пути) движения внутри здания, включая пути эвакуации	нет	ДУ	нет	ДУ	ДУ	ДУ
4.	Зона целевого назначения здания (целевого посещения объекта)	ДУ	ДУ	ДУ	нет	ДУ	ДУ
5.	Санитарно-гигиенические помещения	ДУ	ДУ	ДУ	ДУ	ДУ	ДУ
6.	Система информации и связи (на всех зонах)	ДУ	ДУ	нет	нет	ДУ	ДУ
7.	Пути движения к объекту (от остановки транспорта)	нет	ДУ	нет	ДУ	ДУ	нет
8.	Все зоны и участки <***>	нет	нет	нет	нет	ДУ	нет

 <*> Указывается:

ДП - доступно полностью (доступность для всех категорий инвалидов и других маломобильных групп населения);

ДЧ - доступно частично (достигаемость мест целевого назначения для отдельных категорий инвалидов);

ДУ - доступно условно (организация помощи сотрудниками учреждения (организации) или иной альтернативной формы обслуживания (на дому, дистанционно и др.));

Нет - недоступно (не предназначен для посещения инвалидами и другими маломобильными группами населения);

<***> указывается худший из вариантов ответа.

3.5. ИТОГОВОЕ ЗАКЛЮЧЕНИЕ о состоянии доступности объекта и предоставляемых на нем услуг: доступно условно для посещения основными категориями инвалидов (ДУ-В)

4. Управленческое решение

4.1. Рекомендации по адаптации основных структурных элементов объекта

N п/п	Основные структурно- функциональные зоны	Рекомендации по адаптации объекта (вид работы)			
		не нуждается (доступ обеспечен)	ремонт (текущий, капитальный); оснащение оборудованием	индивидуальное решение с техническими средствами реабилитации	технические решения невозможны организация альтернативной формы обслуживания
1	2	3	4	5	6
1.	Территория, прилегающая зданию (участок) к	-	-	-	-
2.	Вход (входы) зданию в	-	Обустроить тактильными наземными указателями, установка нормативных поручней у лестниц и пандуса	-	-
3.	Путь (пути) движения внутри здания, включая пути эвакуации	-	Оснащение элементами доступности: контрастное, по отношению к цвету стен, выделение дверных проемов.	-	-
4.	Зона целевого назначения здания (целевого посещения объекта)	-	-	-	-
5.	Санитарно- гигиенические помещения	-	-	-	✓
6.	Система информации и связи (на всех зонах)	-	-	Приобретение оборудования: тактильная мнемосхема, индукционная система, пиктограммы, информирующие таблички со шрифтом Брайля.	-
7.	Пути движения к объекту (от остановки транспорта)	-	Необходимо разместить информацию (указатели движения) на пути следования к объекту от остановок транспорта.		
8.	Все зоны и участки	-	Ремонт, оснащение оборудованием	Оснащение оборудованием	


<*> Указываются конкретные рекомендации по каждой структурно-функциональной зоне.

4.2. Период проведения работ до 2025 года в рамках исполнения плана мероприятий по обеспечению доступности (перечень мероприятий («дорожная карта»), реализуемых для достижения запланированных значений показателей доступности для инвалидов и других маломобильных групп населения (МГН) объекта услуг) в МБДОУ – детский сад № 77.


4.3. Ожидаемый результат (по состоянию доступности объекта) после выполнения работ по адаптации основных структурно-функциональных зон объекта - доступно условно (ДУ).


5. Паспорт доступности объекта социальной инфраструктуры и предоставляемых на нем услуг (далее – Паспорт доступности объекта) разработан комиссией по проведению обследования и паспортизации объекта социальной инфраструктуры и предоставляемых на нем услуг (далее – Комиссия):


Председатель Комиссии:

Заведующий МБДОУ – детского сада №77
Зубаирова М.В. 
(должность, Ф.И.О.) (подпись)

Члены Комиссии

Заместитель заведующего
Карфидова М.А. 
(должность, Ф.И.О.) (подпись)

Заведующий хозяйством
Плотникова Е.А. 
(должность, Ф.И.О.) (подпись)

Делопроизводитель
Головина Е.А. 
(должность, Ф.И.О.) (подпись)

5.1. Согласовано:

Представители общественных организаций инвалидов:

(должность, Ф.И.О.) (подпись)

(должность, Ф.И.О.) (подпись)

6. Копия Паспорта доступности объекта направлена в
Управление социальной политики №27 г. Екатеринбург
(наименование территориального отраслевого исполнительного органа
государственной власти Свердловской области)
_____ для размещения информации о состоянии доступности объекта
(дата)

социальной инфраструктуры и предоставляемых на нем услуг для инвалидов и других маломобильных групп населения Свердловской области в автоматизированной системе

«Доступная среда Свердловской области» в информационно-телекоммуникационной сети «Интернет»

Заведующий МБДОУ – детский сад № 77 _____ /М.В.Зубаирова/
(подпись)

Дата _____

Прошито, пронумеровано и скреплено печатью
(*сестра*) листов.

Зав. МБДОУ

[Handwritten signature]

(М.В.)

Дата

19.12.2008

