


СОГЛАСОВАНО»  
Председатель Комитета по транспорту,  
организации дорожного движения и  
развитию улично-дорожной сети»  
Администрации города Екатеринбурга  
« \_\_\_\_\_ » \_\_\_\_\_ 2021г.

  
И.Ю. Ощепков  
подпись

«УТВЕРЖДАЮ»  
Заведующий  
Муниципального бюджетного  
дошкольного образовательного  
учреждения - детский сад №77  
\_\_\_\_\_ М.В.Зубаирова



Приказ № 36-ОД от 07.06.2021г.

«СОГЛАСОВАНО»  
Начальник ОГИБДД УМВД  
России по городу Екатеринбургу  
подполковник полиции

« 27 » 12 \_\_\_\_\_ 2021г.

  
В.Л. Буйдалин  
подпись



# ПАСПОРТ

дорожной безопасности

Муниципального бюджетного дошкольного образовательного  
учреждения - детский сад № 77

2021 год

## 1. Общие сведения

Муниципальное бюджетное дошкольное образовательное учреждение – детский сад №77

Тип образовательной организации дошкольная образовательная организация

Юридический адрес: 620142, г. Екатеринбург, ул. Фрунзе, 36а

Фактический адрес: 620142, г. Екатеринбург, ул. Фрунзе, 36а

Руководитель образовательного учреждения:

Заведующий: Зубаирова Марина Владимировна, (343) 257-27-09

Заместитель заведующего: Карфидова Марина Александровна, (343) 257-27-09

Ответственные работники  
муниципального органа  
образования Главный специалист Управления образования  
Ленинского района, города Екатеринбурга  
Мезенина Татьяна Борисовна,  
8(906) 855-10-50

Ответственные от  
Госавтоинспекции Инспектор отделения пропаганды БДД  
ОГИБДД УМВД России по г. Екатеринбургу  
Некрасова Наталья Владимировна  
8(950) 648-12-33

Ответственный за  
мероприятия по профилактике  
детского травматизма: Главный специалист Управления образования  
Ленинского района, города Екатеринбурга  
Мезенина Татьяна Борисовна,  
8(906) 855-10-50

Руководитель или  
ответственный работник  
дорожно-эксплуатационной  
организации, осуществляющей  
содержание улично-дорожной  
сети (УДС) Директор МБУ «ДЭУ Ленинского района»  
Дедков Антон Валерьевич  
8 (343) 240-14-10

Руководитель или  
ответственный работник  
дорожно-эксплуатационной  
организации, осуществляющей  
содержание технических  
средств организации  
дорожного движения (ТСОДД) Директор МБУ «Центр организации  
движения»  
Меркулов Дмитрий Юрьевич  
8 (343) 233-57-66

Количество обучающихся (учащихся, воспитанников) 170

Наличие уголка по БДД имеется в каждой возрастной группе и в холле ДОО  
(если имеется, указать место расположения)

Наличие класса по БДД не имеется

Наличие автогородка (площадки) по БДД имеется

Наличие автобуса в образовательной организации не имеется

Часы работы МБДОУ: с 7.30 до 18.00:

### **Телефоны оперативных служб:**

МЧС: 01

Полиция: 02

Скорая помощь: 03

Газовая служба: 04

Единая служба спасения: 101, 112

\* Дорожно-эксплуатационные организации, осуществляющие содержание УДС и ТСОДД, несут ответственность в соответствии с законодательством Российской Федерации (Федеральный закон «О безопасности дорожного движения» от 10 декабря 1995 г. № 196-ФЗ, Кодекс Российской Федерации об административных правонарушениях, Гражданский кодекс Российской Федерации)

## Содержание

### **I. План - схемы образовательного учреждения.**

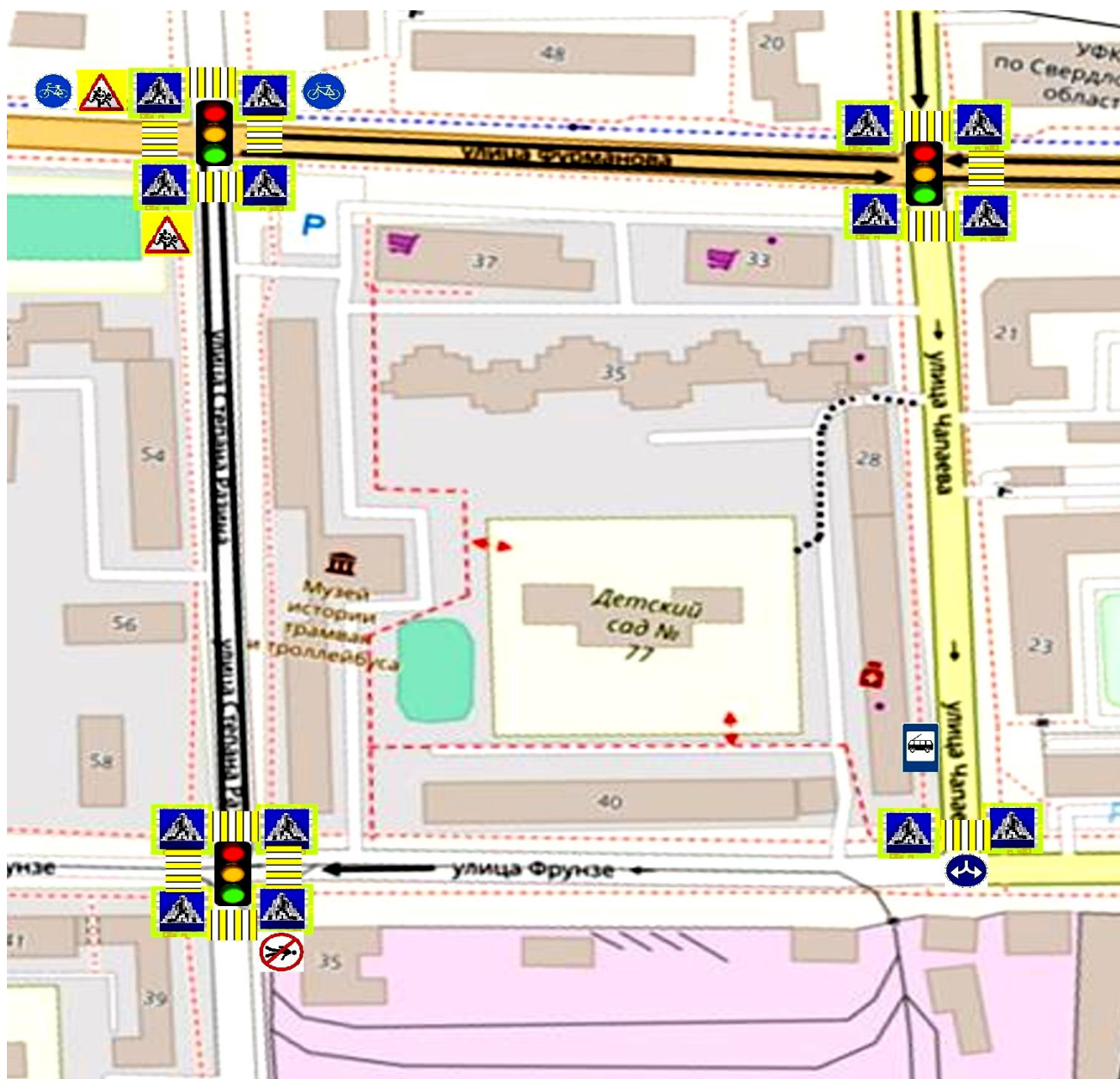
1. Район расположения образовательного учреждения, пути движения транспортных средств и детей (обучающихся, воспитанников).












2. Организация дорожного движения в непосредственной близости от образовательного учреждения с размещением соответствующих технических средств организации дорожного движения, маршруты движения детей и расположение парковочных мест.

3. Маршруты движения организованных групп детей от образовательного учреждения к стадиону, парку или спортивно-оздоровительному комплексу.

4. Пути движения транспортных средств к местам разгрузки/погрузки и рекомендуемые безопасные пути передвижения детей по территории образовательного учреждения.

# 1. Район расположения образовательного учреждения, пути движения транспортных средств и детей (воспитанников).



-  Направление движения транспорта
-  Движение транспорта к (от) образовательной организации
-  Движение детей в (из) образовательную организацию
-  Велосипедная дорожка
-  Пешеходная дорожка
-  Территория образовательного учреждения
-  Жилая застройка
-  Знак «Осторожно, дети!»
-  Знак «Пешеходный переход»
-  Знак «Остановка общественного транспорта»
-  Светофор

## Рекомендации к составлению план-схемы района расположения образовательной организации

1. Район расположения образовательной организации определяется группой жилых домов, зданий и улично-дорожной сетью с учетом остановок общественного транспорта (выходов из станций метро), центром которого является непосредственно образовательная организация;

2. Территория, указанная на схеме, включает:

- образовательную организацию;
- стадион вне территории образовательной организации, на котором могут проводиться занятия по физической культуре (*при наличии*);
- парк, в котором могут проводиться занятия с детьми на открытом воздухе (*при наличии*);
- спортивно-оздоровительный комплекс (*при наличии*);
- жилые дома, в которых проживает большая часть детей данной образовательной организации;
- автомобильные дороги и тротуары.

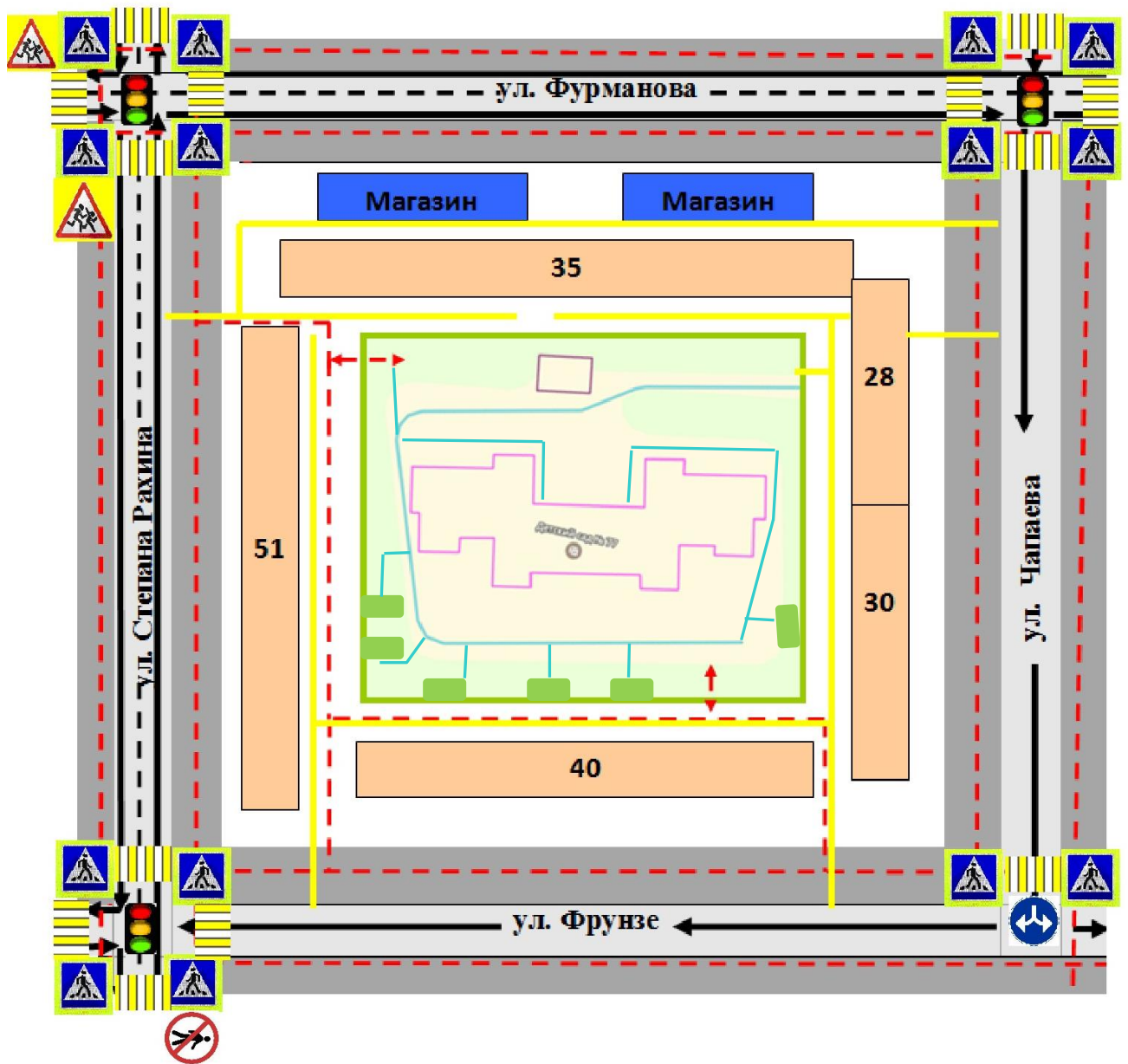
3. На схеме обозначены:

- расположение жилых домов, зданий и сооружений;
- сеть автомобильных дорог;
- пути движения транспортных средств;
- пути движения детей в/из образовательную организацию;
- опасные участки (места несанкционированных переходов на подходах к образовательной организации, места имевших место случаев дорожно-транспортных происшествий с участием детей-пешеходов и детей-велосипедистов);
- уличные (наземные – регулируемые / нерегулируемые) и внеуличные (надземные и подземные) пешеходные переходы;
- названия улиц и нумерация домов.

Схема необходима для общего представления о районе расположения образовательной организации. На схеме обозначены наиболее частые пути движения детей от дома (от отдаленных остановок маршрутных транспортных средств) к образовательной организации и обратно.

При исследовании маршрутов движения детей необходимо уделить особое внимание опасным зонам, где дети пересекают проезжие части дорог не по пешеходному переходу.

**2. Организация дорожного движения в непосредственной близости от образовательного учреждения с размещением соответствующих технических средств организации дорожного движения, маршруты движения детей и расположение парковочных мест.**



- Движение транспортных средств
- Проезжая часть
- Проезжая дворовая зона
- Тротуар
- Движение детей к(от) территории образовательной организации
- Территория образовательной организации с ограждением
- Жилой дом
- Движение детей по территории образовательной организации

## **Рекомендации к составлению схемы организации дорожного движения в непосредственной близости от образовательной организации**

1. Схема организации дорожного движения ограничена автомобильными дорогами, находящимися в непосредственной близости от образовательной организации.

2. На схеме обозначаются:

- здание образовательной организации с указанием территории, принадлежащей непосредственно образовательной организации (при наличии указать ограждение территории);

- автомобильные дороги и тротуары;

- уличные (наземные – регулируемые/нерегулируемые) и внеуличные (надземные/подземные) пешеходные переходы на подходах к образовательной организации;

- дислокация существующих дорожных знаков и дорожной разметки;

- другие технические средства организации дорожного движения;

- направление движения транспортных средств по проезжей части;

- направление безопасного маршрута движения детей.

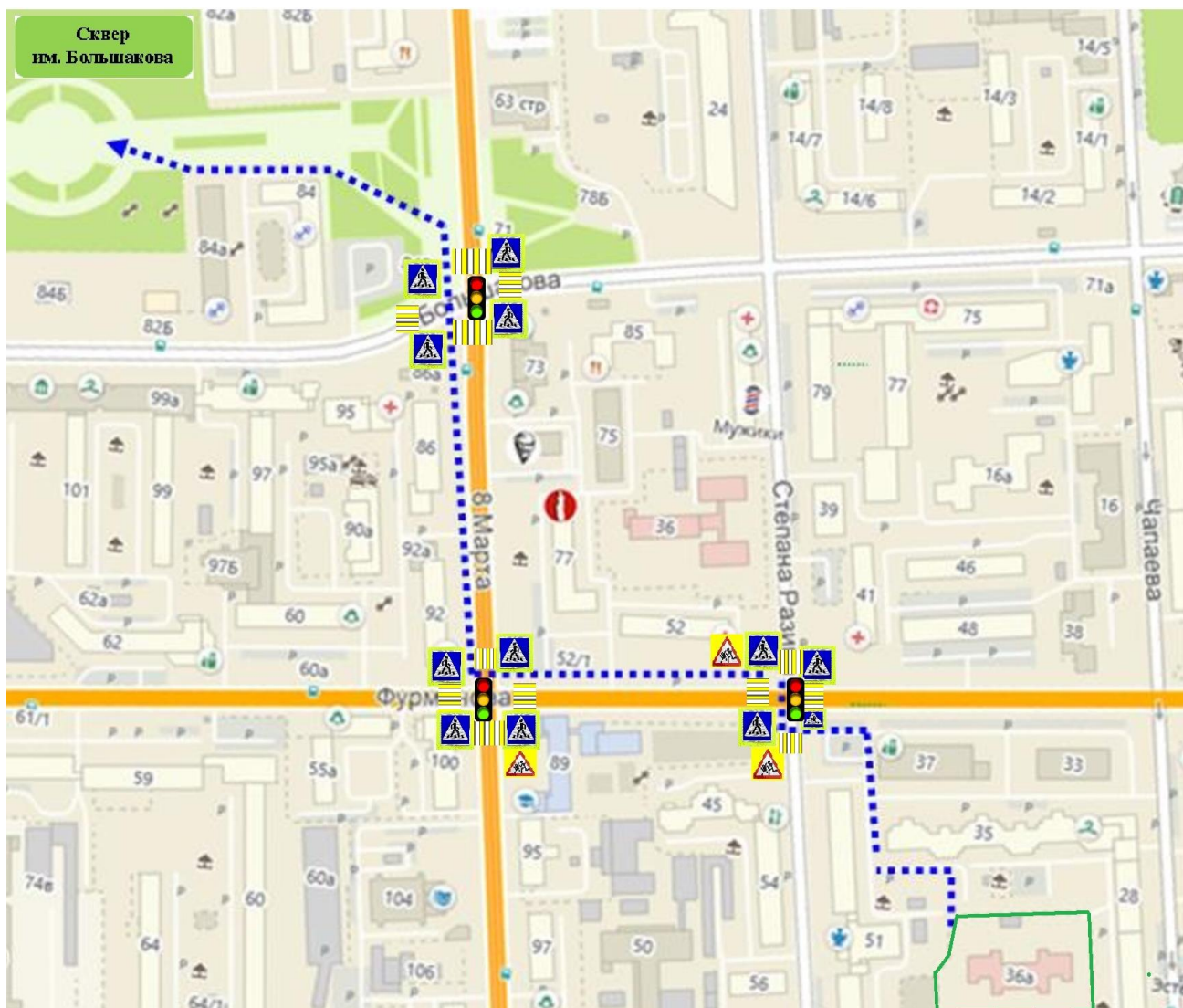
3. На схеме указано расположение остановок маршрутных транспортных средств и безопасные маршруты движения детей от остановочного пункта к образовательной организации и обратно;

4. При наличии стоянки (парковочных мест) около образовательной организации, указывается место расположение и безопасные маршруты движения детей от парковочных мест к образовательной организации и обратно.

К схеме (в случае необходимости) должен быть приложен план мероприятий по приведению существующей организации дорожного движения к организации дорожного движения, соответствующей нормативным техническим документам, действующим в области дорожного движения, по окончании реализации которого готовится новая схема.



### 3. Маршруты движения организованных групп детей от образовательного учреждения к стадиону, парку или спортивно-оздоровительному комплексу.



Направление безопасного движения группы детей к парку (скверу) или спортивно-оздоровительному комплексу



Территория образовательного учреждения



Знак «Пешеходный переход»



Знак «Осторожно, дети!»



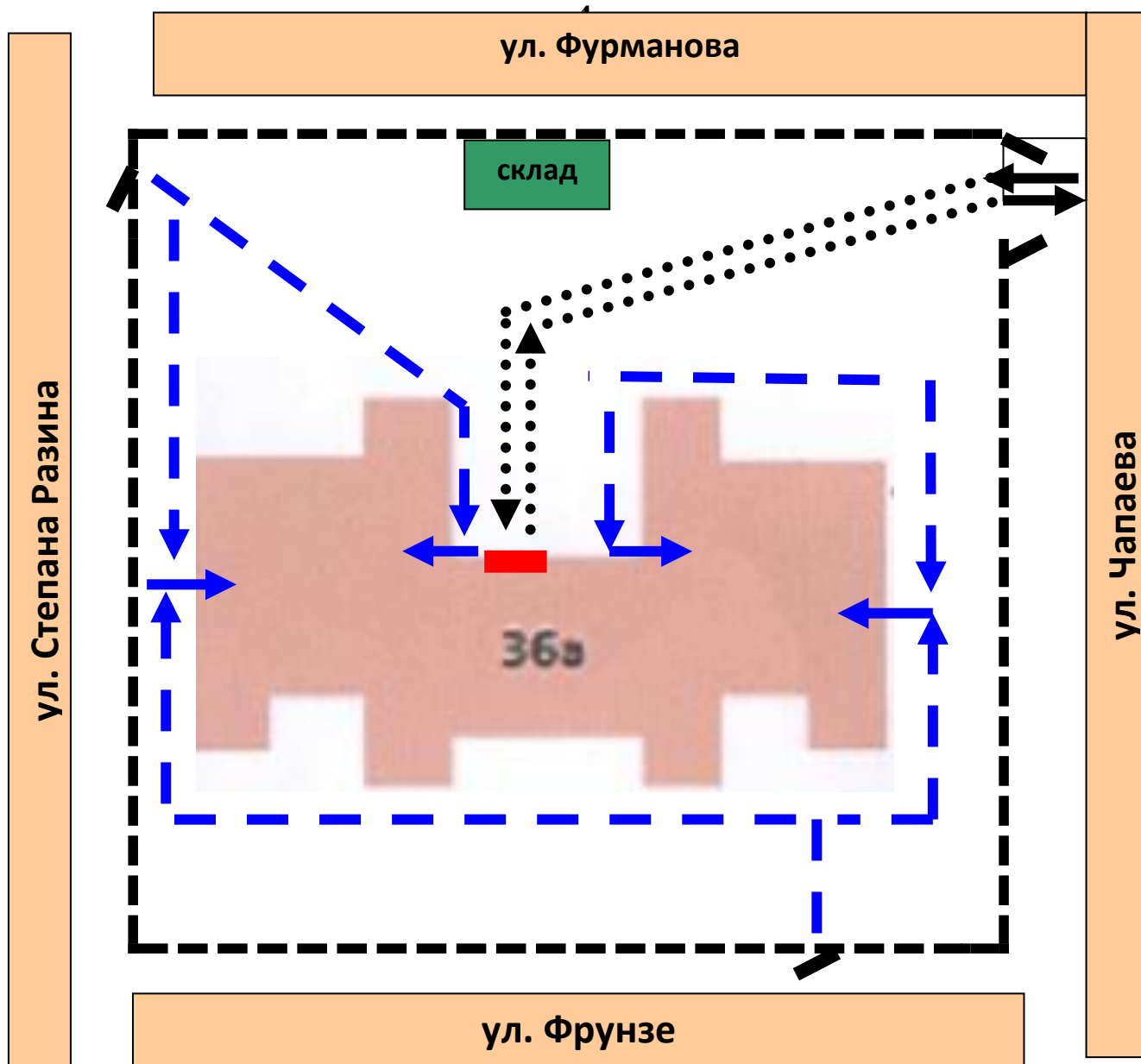
Светофор






**Рекомендации к составлению схемы маршрутов движения организованных групп детей от образовательной организации к стадиону, парку или спортивно-оздоровительному комплексу**

На схеме района расположения образовательной организации указываются безопасные маршруты движения детей от образовательной организации к стадиону, парку или спортивно-оздоровительному комплексу и обратно.

Эти схемы должны использоваться преподавательским составом при организации движения групп детей к местам проведения занятий вне территории образовательной организации.

**4. Пути движения транспортных средств к местам разгрузки/погрузки и рекомендуемые безопасные пути передвижения детей по территории образовательной организации**



-  Движение транспортных грузовых средств (въезд/выезд грузовых транспортных средств)
-  Движение транспортных грузовых средств по территории образовательной организации
-  Место разгрузки/погрузки
-  Движение детей по территории образовательной организации
-  Территория образовательной организации с ограждением

## **Рекомендации к составлению схемы пути движения транспортных средств к местам разгрузки/погрузки и рекомендуемые безопасные пути передвижения детей по территории образовательной организации**

На схеме указывается примерная траектория движения транспортных средств на территории образовательной организации, в том числе места погрузки/разгрузки, а также безопасный маршрут движения детей во время погрузочно-разгрузочных работ.

В целях обеспечения безопасного движения детей по территории образовательной организации необходимо исключить пересечения путей движения детей и путей движения транспортных средств.